




# URBANISTIČKI USLOVI

1	<p><b>OPŠTINA KOTOR</b></p> <p>Sekretarijat za urbanizam stanovanje i uređenje prostora</p> <p>Broj, <b><u>03 –332/25-25240</u></b></p> <p><b>Kotor, 26.11.2025.god.</b></p>	
2	<p>Sekretarijat za urbanizam stanovanje i uređenje prostora, na osnovu člana 116 Zakona o planiranju prostora i izgradnji objekata ("Službeni list CG", broj 64/17, 44/18, 63/18, 11/19, 82/20, 86/22 i 04/23), Pravilnika o bližim uslovima za postavljanje odnosno građenje privremenih objekata, uređaja i opreme ("Službeni list Crne Gore", br. 043/18, 076/18, 076/19 od, 009/24 , 028/24), Odluke o načinu postavljanja i uklanjanja privremenih objekata na teritoriji Opštine Kotor („Sl list CG” – Opštinski propisi 21/25), a sve u skladu sa čl. 163 Zakona o izgradnji objekata (Sl list CG 19/25) i zahtjeva podnijetog od strane VOLI TRADE DOO od 21.11.2025. izdaje:</p>	
3	<p><b>URBANISTIČKE USLOVE</b></p> <p><b>za izradu tehničke dokumentacije</b></p>	
4	<p>za</p> <p><b>postavljanje montažno-demontažnog privremenog objekta</b></p> <p><b>- OBJEKAT ZA TRGOVINU I USLUGE -</b></p> <p>na dijelu kat. parc 9/3 KO Lješevići, na osnovu:</p> <p>"Program privremenih objekata na teritoriji opštine Kotor 2024 – 2028"</p> <p>za period od 15.12.2025.god. do 15.01.2026. godine</p>	
5	<b>PODNOŠILAC ZAHTEVA:</b>	<b>VOLI TRADE DOO</b>
6	<b>POSTOJEĆE STANJE</b>	
	<p>Uvidom u LN 414 – izvod utvrđeno je sljedeće:</p> <ul style="list-style-type: none"> <li>- na kat. parc. 9/3 KO Lješevići evidentiran je objekat 1, zgrade u trgovini, ugostiteljstvu i turizmu gabaritne površine 2585 m<sup>2</sup>;</li> <li>- kat. parc. 9/3 KO Lješevići se vodi kao zemljište uz zgrade u površini od 6530 m<sup>2</sup>.</li> </ul>	
7	<b>PLANIRANO STANJE</b>	
7.1.	<b>Namjena parcele odnosno lokacije</b>	
	<p>Lokacija je namjenjena za postavljanje privremenog objekta namijenjenog za trgovinu i usluge - <b>objekat za trgovinu i usluge u vremenskom periodu od 15.12.2025. do 15.01.2026. godine.</b></p> <p><b>Objekat za trgovinu i usluge</b> je privremeni objekat namjenjen za pružanje trgovinskih i drugih usluga. Objekat za trgovinu i usluge površine do 150 m<sup>2</sup> može biti montažno-demontažni, a preko 150 m<sup>2</sup> površine može biti i nepokretni.</p> <p><b><u>Nepokretni privremeni objekat se postavlja samo u vanzalivskom dijelu Opštine.</u></b></p> <p><b>Montažno-demontažni privremeni objekat se postavlja u zalivskom i vanzalivskom dijelu</b></p>	



	<p>Opštine u skladu sa posebnim uslovima za određenu vrstu objekata kao i sa grafičkim dijelom Programa. Namjena ovih objekata je trgovina, usluge i turizam, organizacija događaja, komunalne usluge i infrastruktura, eksploatacija prirodnih sirovina, skladištenje i proizvodnja. Postavlja se kao gotov proizvod ili montira na licu mjesta od elemenata konstrukcije, fasadne ispune i pokrivača. Montažno-demontažni privremeni objekat se nakon obavljanja djelatnosti tokom dana ne uklanja sa površine na koju je postavljen. Montažno-demontažni privremeni objekat se postavlja na odgovarajuću postojeću površinu ili izravnatu površinu i na namjenski urađenu betonsku ploču u gabaritima objekta, koja je iznad terena maksimalno 10 cm.</p> <p>Zelene odnosno plažne pješčane površine, površine na području prirodnog i kulturno-istorijskog područja i zaštićene okoline, starih gradova, kulturno-istorijskih i ambijentalnih cjelina, kao i površine u neposrednoj blizini ili zaštićenoj okolini nepokretnih kulturnih dobara ne mogu se betonirati za potrebe postavljanja montažno - demontažnog privremenog objekta.</p>
7.2.	<p><b>Pravila parcelacije</b></p>
	<p>Privremeni objekat se postavlja na <b>dijelu kat. parc. 9/3 KO Lješevici.</b></p> <p>Bruto površina montažno-demontažnog privremenog objekta određuje se u odnosu na namjenu za koju se postavlja, kao i u skladu sa ambijentalnim vrijednostima i prostornim mogućnostima pojedinih lokacija. Minimalni uslovi opremljenosti propisani su posebnim propisom koji se odnosi na vrste, minimalno tehničke uslove i kategorizaciju objekata</p> <p>Privremeni objekti ne smiju ugrožavati postojeći kvalitet prostora, niti ugrožavati postojeće gradske funkcije i sadržaje, te se ne smiju postavljati:</p> <ul style="list-style-type: none"> <li>- na parkovskim i zaštićenim zelenim površinama;</li> <li>- na pješačkim saobraćajnicama i uz njih, ako se remeti normalno kretanje pješaka na raskrsnicama ulica;</li> <li>- ispred zgrada, ako se remeti njihovo normalno funkcionisanje i korišćenje neposredno uz objekte značajnih arhitektonskih vrijednosti (crkve, spomenici kulture, objekti tradicionalnog i savremenog stilskog izraza).</li> <li>- privremeni objekat ne smije se postavljati na mjestu na kojem bi se ometalo normalno odvijanje pješačkog i kolskog saobraćaja;</li> <li>- privremeni objekat ne smije se postavljati na mjestima na kojima bi se zaklanjala saobraćajna signalizacija, uređaji i oprema puta;</li> <li>- postavljeni privremeni objekat ne smije smanjivati polje vidljivosti i liniju preglednosti ispod predviđenih normative za datu saobraćajnicu ili raskrsnicu.</li> </ul>
7.3.	<p><b>Građevinska i regulaciona linija, odnos prema susjednim parcelama</b></p>
	<p>Minimalno rastojanje postavljanja privremenog objekta do susjedne parcele iznosi 3 m. U cilju bezbjednosti pješačkog i kolskog saobraćaja prilikom postavljanja privremenih objekata primjenjuju se sljedeći propisi:</p> <ul style="list-style-type: none"> <li>- udaljenost privremenog objekta u naselju od kolovoza magistralnog i regionalnog puta (ne odnosi se na magistralni put u Grblju) treba da bude najmanje 2,3m, na lokalnim saobraćajnicama minimalno 2,0m i ulicama u stambenim naseljima minimalno 1,6m. Ukoliko uslužni dio (lice) objekta nije okrenut prema kolovozu, objekat može biti i bliže javnom putu, ako između njega i kolovoza nema trotoara ne smije biti bliži od 1,0m;</li> <li>- udaljenost objekta od traka za uključenje – isključenje, proširenja duž kolovoza i sl. treba da iznosi kao na ulicama u stambenim zonama;</li> <li>- udaljenost privremenog objekta od autobusnog stajališta treba da bude min. 2,5m;</li> <li>- udaljenost objekta od pješačkog prelaza mora iznositi min. 3,0m;</li> <li>- postavljeni objekat od kolskog ulaza, ulaza u dvorište i garažu mora biti udaljen minimalno 1,6 m od manevarske površine vozila;</li> <li>- udaljenost objekta od ivice raskrsnice treba da bude min. 5,0 m;</li> <li>- na trotoarima se mora ostaviti slobodna površina za kretanje pješaka od najmanje 1,6m;</li> <li>- na trotoarima sa velikim intenzitetom za normalno kretanje pješaka treba ostaviti širinu od najmanje 2,3 m;</li> <li>- na trgovima, šetalištima i drugim javnim površinama, mora se obezbijediti površina za kretanje pješaka širine najmanje 1,6m;</li> </ul>



- privremeni objekti na parking prostorima, autobuskim ili benzinskim stanicama sa potrebnom operativnom površinom, moraju biti fizički odvojeni od saobraćaja vozila; ukoliko ne postoji mogućnost fizičkog razdvajanja, navedenu površinu treba označiti odgovarajućom horizontalnom i vertikalnom signalizacijom; operativna površina mora imati širinu 1,6 m;

tende i nadstrešice privremenih objekata mogu se postaviti do 1 m od kolovoza i drugih površina namijenjenih za kretanje vozila. Nosači tendi i nadstrešica ne smiju ometati normalno kretanje pješaka.

potrebno je pribaviti saglasnost glavnog gradskog arhitekta u pogledu spoljnog izgleda privremenog objekta za koji se izrađuje glavni projekat;

- rok na koji se može izdati odobrenje za postavljanje privremenog objekta ne može biti duži od roka važenja ovog Programa, odnosno maksimalni rok je 31.12.2028. godine

- PUP Kotor utvrđuje zadnju i bočne građevinske linije na 3m od ivice jedinice građevinskog zemljišta – lokacije. Do ivice parcela može se graditi samo uz saglasnost susjeda. Prednja građevinska linija se utvrđuje u skladu sa susjednim postojećim objektima ukoliko ih ima. Ukoliko nema postojećih susjednih objekata prednja građevinska linija je 3m udaljena od linije jedinice građevinskog zemljišta

8

**PREPORUKE ZA SMANJENJE UTICAJA I ZAŠTITU OD ZEMLJOTRESA, KAO I DRUGE USLOVE ZA ZAŠTITU OD ELEMENTARNIH NEPOGODA I TEHNIČKO-TEHNOLOŠKIH I DRUGIH NESREĆA**

**USLOVI STABILNOSTI TERENA I KONSTRUKCIJE OBJEKATA**

Prilikom izgradnje novih objekata i dogradnje postojećih u cilju obezbjeđivanja stabilnosti terena, investitor je dužan da izvrši odgovarajuće saniranje terena, ako se za to pojavi potreba. Prije izrade tehničke dokumentacije preporuka investitoru je da izradi Projekat geoloških istraživanja tla za predmetnu lokaciju i elaborat o rezultatima izvršenih geoloških istraživanja i na iste pribavi saglasnost nadležnog ministarstva. Projekat konstrukcije prilagoditi arhitektonskom rješenju uz pridržavanje važećih propisa i pravilnika: Pravilnik o opterećenju zgrada PBAB 87 („Sl. list SFRJ“ br. 11/87) i Pravilnik o tehničkim normativima za izgradnju objekata u seizmičkim područjima („Sl. List SFRJ“ br. 31/81, 49/82, 21/88 i 52/90). Za potrebe proračuna koristiti podatke Hidrometeorološkog zavoda o klimatskim hidrološkim karakteristikama u zoni predmetne lokacije. Izbor fundiranja novih objekata prilagoditi zahtjevima sigurnosti, ekonomičnosti i funkcionalnosti objekata. Posebnu pažnju obratiti na propisivanje mjera antikorozivne zaštite konstrukcije, bilo da je riječ o agresivnom djelovanju atmosfere ili podzemnih voda.

Konstrukciju novih objekata oblikovati na savremen način sa krutim tavanicama, bez miješanja sistema nošenja po spratovima, sa jednostavnim osnovama i sa jasnom seizmičkom koncepcijom.

Na osnovu sadržaja Karte seizmičke reonizacije Crne Gore, prostor koji obuhvata PUP Kotor-a je lociran u zoni IX stepena MCS skale. Na osnovu sadržaja "Privremene seizmološke karte za Crnu Goru" taj prostor je takođe pozicioniran u zoni IX stepena seizmičkog intenziteta. Ova karta je osnovna prateća podloga važećim Tehničkim normativima za izgradnju objekata u seizmičkim područjima na teritoriji Crne Gore i izražava očekivani maksimalni intenzitet zemljotresa u povratnom periodu vremena od 500 godina, sa vjerovatnoćom neprevazilaženja događaja u okviru 50 godina eksploatacije od 63.2 %, što je približno ekvivalentno povratnom periodu vremena od 475 godina za slučaj 10 % vjerovatnoće prevazilaženja događaja u okviru 50 godina eksploatacije objekata.

**Žaštita od požara**

Preventivna mjera zaštite od požara je postavljanje objekata na što većem međusobnom rastojanju kako bi se spriječilo prenošenje požara. Takođe, obavezno je planirati i obezbjeđiti prilaz vatrogasnih vozila objektu. Izgrađeni dijelovi predmetne lokacije moraju biti opremljeni funkcionalnom hidrantskom mrežom koja će omogućiti efikasnu zaštitu, odnosno gašenje nastalih požara. Planirani objekat mora biti pokriven spoljnom hidrantskom mrežom regulisanom na nivou kompleksa u skladu sa Pravilnikom o tehničkim normativima za hidrantsku mrežu i gašenje požara (Sl. list SFRJ br. 30/91).

Tehničkom dokumentacijom predvidjeti mjere zaštite od požara shodno propisima za ovu vrstu objekata. U cilju zaštite od elementarnih nepogoda postupiti u skladu sa Zakonom o

zaštiti i spašavanju („Službeni list CG br. 13/07, 05/08, 86/09, 32/11, 54/16, 146/21 i 03/23) i Pravilnikom o mjerama zaštite od elementarnih nepogoda („Službeni list RCG“ br. 8/93) i Zakonu o zapaljivim tečnostima i gasovima („Službeni list CG“ br. 26/10 i 48/15).  
 Shodno članu 9 Zakona o zaštiti i zdravlju na radu („Službeni list CG“ br. 34/14 i 44/18) pri izradi tehničke dokumentacije projektant u skladu sa propisima o uređenju prostora i izgradnji objekata izrađuje tehničku dokumentaciju za izgradnju objekata, namjenjene za radne i pomoćne prostorije i objekta gdje se tehnološki proces obavlja na otvorenom prostoru, dužan je da predvidi propisane mjere zaštite na radu u skladu sa tehnološkim projektom zadatkom.

## 9 USLOVI I MJERE ZAŠTITE ŽIVOTNE SREDINE

Za zaštićena područja koja se nalaze u zoni Izmjena i dopuna zahvata Programa privremenih objekata na području opštine Kotor nijesu određene –utvrđene zone zaštite (I, II i III). Zbog toga je na području tih zaštićenih područja sa njihovom neposrednom okolinom zabranjeno je vršiti radnje i aktivnosti i obavljati djelatnosti koje ugrožavaju – oštećuju obilježja, vrijednosti i ulogu zaštićenih područja (član 40 Zakona o zaštiti prirode). U zoni zahvata predmetnog programa mogu se planirati radnje, aktivnosti i djelatnosti, poštujući:

I) Opšte uslove, zabrane i ograničenja koji su utvrđeni u odgovarajućim:

1) propisima: Zakon o životnoj sredini, Zakon o vodama, Zakon o zaštiti vazduha, Zakon o upravljanju otpadom, Zakon o procjeni uticaja na životnu sredinu i dr., Zakon o zaštiti kulturnih dobara, Zakon o zaštiti prirodnog i kulturno-istorijskog područja Kotora

2) prostorno-planskim dokumentima višeg reda – Prostornim planom Crne Gore (2008), Prostornim planom opštine Kotor

3) sektorskim politikama, strategijama, programima i planovima u kojima su utvrđeni uslovi, zabrane i ograničenja vezani za zonu zahvata predmetnih planova (Nacionalnom strategijom održivog razvoja (2016), Nacionalnom strategijom biodiverziteta sa Akcionim planom, kao i lokalnim –opštinskim strateškim i planskim dokumentima).

II) Opšte uslove, zabrane i ograničenja koji su utvrđeni u Zakonu o zaštiti prirode u pogledu:  
 - planiranja održivog korišćenja prostora i prirodnih resursa (član 15, stav 3) (zabranjeno je korišćenje prostora i prirodnih resursa i dobara na način kojim se prouzrokuje trajno narušavanje biološke raznovrsnosti);

- zaštite biološke, geološke i predione raznovrsnosti (član 3, stav 1, alineja 4-7)

(usklađivanje ljudskih aktivnosti, ekonomskih i društvenih razvojnih planova, programa i projekata sa održivim korišćenjem obnovljivih i racionalnim korišćenjem neobnovljivih prirodnih vrijednosti i resursa, radi njihovog trajnog očuvanja; sprječavanje aktivnosti sa štetnim uticajem na prirodu koje su posljedica linearne zavisnosti ekonomskog rasta i upotrebe prirodnih resursa;

- mjera zaštite i očuvanja prirode (član 14) (zaštita prirodnih dobara; održivo korišćenje prirodnih resursa, prirodnih dobara i kontrola njihovog korišćenja; očuvanje područja ekološke mreže; sprovođenje dokumenata zaštite prirode U skladu sa članom 10 Zakona o zaštiti prirode; ublažavanje štetnih posljedica prirodnih katastrofa, štetnih posljedica izazvanih aktivnostima u prirodi i korišćenjem prirodnih dobara; sprovođenje podsticajnih mjera za zaštitu i očuvanje prirodnih dobara;

- izbjegavanje oštećenja prirode (član 16, stav 1 i 2) (djelatnosti, radnje i aktivnosti u prirodi planiraju se na način da se izbjegnu ili na najmanju mjeru svede ugrožavanje i oštećenje prirode; pravno i fizičko lice koje koristi prirodne resurse i dobra dužno je da djelatnosti, radnje i aktivnosti obavlja na način kojim se izbjegava oštećenje prirode ili svede na najmanju mjeru);

- zaštite i očuvanja zaštićenih divljih vrsta biljaka, životinja i gljiva (član 89, stav 4)

(zaštićene divlje vrste biljaka, životinja i gljiva štite se na način kojim se postiže ili održava njihov povoljan status očuvanosti).

III) Posebne uslove, zabrane i ograničenja zaštite prirode koji su vezani za planiranje –



izbor lokacija i definisanje vrsta i kapaciteta privremenih građevinskih objekata u zoni zahvata Izmjena i dopuna predmetnog Programa, a odnose se na:

1) zbor mikrolokacija novih privremenih objekata van zone postojećih zaštićenih, planiranih zaštićenih i drugih ekološki značajnih područja, uključujući (nove) lokacije za one vrste privremenih objekata koji su navedeni u okviru posebnih UTU, a isti nemaju svoj grafički prikaz lokacije.

2) Nedoovoljenu gradnju objekata koji zbog svojih karakteristika (način izgradnje, vrsta, veličina/kapacitet, tehnologija i sl.) mogu da oštete (fizički, zagađivanjem i sl.) ili imaju negativan uticaj na prirodne vrijednosti postojećih zaštićenih, planiranih zaštićenih i drugih ekološki značajnih područja, naročito UNESCO-voog zaštićenog područja Kotorsko-Risanski zaliv.

Privremeni objekti se ne mogu postavljati odnosno graditi ako svojim postavljanjem odnosno građenjem ugrožavaju životnu sredinu (član 115 važećeg zakona)

U slučaju da se privremni objekat nalazi na Listama Uredbe o projektima za koje se vrši procjena uticaja na životnu sredinu („Sl. list RCG“ br.20/07, „Službeni list CG“ broj 47/13 i 53/14) podnosilac zahtjeva je dužan da pribavi odluku o potrebi procjene uticaja na životnu sredinu, odnosno Rješenje o davanju saglasnosti na Elaborat procjene uticaja projekta/objekta na životnu sredinu.

#### 10 USLOVI ZA PEJZAŽNO OBLIKOVANJE

Privremeni objekti ne smiju ugrožavati postojeći kvalitet prostora niti ugrožavati postojeće funkcije.

Planom se definiše obaveza povećanja sistema zelenih površina unutar urbanih područja (GUR), odnosno naselja (PUP), a zabranjuje njihovo smanjivanje, u smjeru: formiranja homogenog sistema zelenila; podizanja novih zelenih površina po određenim principima i u planiranim odnosima prema namjeni; održavanja, očuvanja i saniranja (rekonstrukcija, regeneracija i obnova postojeće vegetacije) postojećih zelenih površina.

Planom se propisuju osnovne kategorije zelenih površina unutar urbanih područja i naselja:

- zelene površine namijenjene javnom korišćenju (parkovi, trgovi i skverovi, zelenilo oko administrativnih i javnih objekata i ulično zelenilo);
- zelene površine ograničenog korišćenja (zelenilo zatvorenih blokova stambenih građevinskih prostora; zelenilo sportsko-rekreativnih površina (sportska igrališta); zelenilo predškolskih ustanova i škola; zelenilo zdravstvenih ustanova); i
- zelene površine specijalne namjene (zelenilo komunalnih objekata, zelenilo poslovnih i proizvodnih objekata, zelenilo pojedinačnih-individualnih stambenih objekata, i sl.).

Za sve navedene zelene površine, neophodno je uraditi detaljnu studiju predjela sa taksacijom zelenog fonda. Na ovako definisanim podloga raditi idejni projekat uređenja zelenila sa svim mogućim sadržajima u skladu sa Pravilnikom o bližem sadržaju i formi planskog dokumenta.

**Zelenilo poslovnih objekata - 20%** (minimalni procenat ozelenjenosti na nivou parcele)

Zelenilo oko poslovnih objekata (trgovački centari, poslovni centri i dr.) najčešće su široko dostupni objekti i uglavnom od javnog interesa. Poželjno je da se poštuju osnovna pravila uređenja javnih površina. Kompozicijom zasada, izborom vrsta, koloritskim efektima i organizacijom površina naglasiti poslovni karakter objekata i formirati prijatne ambijente. Koristiti savremena pejzažno-arhitektonska rješenja usklađena sa arhitekturom objekata i karakterom predjela.

#### 11 USLOVI I MJERE ZAŠTITE NEPOKRETNIH KULTURNIH DOBARA I NJIHOVE ZAŠTIĆENE OKOLINE

Prema Članu 115 stav 2 Zakona o planiranju i izgradnji objekata propisuje se da se Privremeni objekti ne mogu se postavljati, odnosno graditi ako svojim postavljanjem odnosno građenjem narušavaju komunalne funkcije, ugrožavaju infrastrukturu i zelene



površine, narušavaju integritet kulturnih dobara sa zaštićenom okolinom, ugrožavaju životnu sredinu, kao ni na lokacijama u neposrednoj blizini primarnih ugostiteljskih objekata definisanim programom privremenih objekata, bez obzira na kategoriju objekta, osim ako su u funkciji primarnog ugostiteljskog objekta. U okviru predmetne lokacije i njenom neposrednom okruženju, nema objekata koji su u popisu registrovanih spomenika kulture. Shodno Zakonu o zaštiti kulturnih dobara („Sl. list CG“ br. 49/10, 40/11, 44/17 i 18/19), kulturno dobro je svako nepokretno, pokretno i nematerijalno dobro za koje je, u skladu sa ovim zakonom, utvrđeno da je od trajnog istorijskog, umjetničkog, naučnog, arheološkog, arhitektonskog, antropološkog, tehničkog ili drugog društvenog značaja. Kulturno dobro može biti u državnoj ili privatnoj svojini.

Kulturna dobra, kao valorizovani dio kulturne baštine od opšteg interesa, štite se u skladu sa ovim zakonom i međunarodnim propisima, bez obzira na vrijeme, mjesto i način stvaranja, porijeklo, u čijem su vlasništvu i na njihov svjetovni ili vjerski karakter. Zaštita kulturnih dobara je od javnog interesa.

Zaštitu, kao i kulturno dobro, imaju i zaštićena okolina nepokretnog kulturnog dobra, predmet koji sa nepokretnim kulturnim dobrom čini istorijsku, umjetničku, vizuelnu ili funkcionalnu cjelinu, objekat u kojem se trajno čuvaju ili izlažu pokretna kulturna dobra, dokumentacija o kulturnom dobru, dobro pod prethodnom zaštitom, obavezni primjerak publikacije i javna arhivska građa.

Kako bi se zaštitio integritet kulturnih dobara sa zaštićenom okolinom, prilikom utvrđivanja UTU za postavljanje objekata privremenog karaktera, potrebno je ispoštovati opšte uslove, koji imaju za cilj da se nakon isteka perioda trajanja Programa, odnosno, utvrđivanja konačne namjene prostora u skladu sa planaskim dokumentom, ovi objekti mogu lako ukloniti i prostor vratiti u prvobitno stanje.

U posebno zaštićenim prirodnim i spomeničkim kulturno –istorijskim područjima, kao i u okviru zaštićene okoline kulturnih dobara, vodilo se računa da se ne predviđaju one djelatnosti i objekti koji mogu narušiti posebnost takvih područja / kulturnih dobara.

Ako se prilikom izvođenja građevinskih ili bilo kojih drugih radova i aktivnosti na kopnu ili u vodi naiđe na nalaze od arheološkog značaja, izvođač radova/zainteresovani korisnik lokacije dužan je da postupi u skladu sa članom 87 i 88 Zakona o zaštiti kulturnih dobara („Službeni list CG“ br. 49/10, 40/11, 44/17 i 018/19 ).

12	<b>USLOVI ZA LICA SMANJENE POKRETLJIVOSTI I LICA SA INVALIDITETOM</b>
----	---

	Tehničkom dokumentacijom obezbijediti prilaz i upotrebu objekata licima smanjene pokretljivosti u skladu sa članom 71 Zakona o planiranju prostora i izgradnji objekata i Pravilnikom o bližim uslovima i načinu prilagođavanja objekata za pristup i kretanje lica smanjene pokretljivosti lica sa invaliditetom (“Sl. list CG” br. 48/13 i 44/15).
--	--

13	<b>USLOVI ZA POSTAVLJANJE I GRADNJU POMOĆNIH OBJEKATA</b>
----	---

/
---

14	<b>USLOVI ZA OBJEKTE KOJI MOGU DA UTIČU NA BEZBJEDNOST VAZDUŠNOG SAOBRAĆAJA</b>
----	---

/
---

15	<b>USLOVI ZA OBJEKTE KOJI MOGU DA UTIČU NA PROMJENE U VODNOM REŽIMU</b>
----	---

/
---

16	<b>MOGUĆNOST FAZNOG GRAĐENJA OBJEKTA</b>
----	--

/
---

17	<b>USLOVI ZA PRIKLJUČENJE NA INFRASTRUKTURU</b>
----	---



17.1.	<b>Uslovi priključenja na elektroenergetsku infrastrukturu</b>	
	Sastavni dio UT uslova su uslovi EPCG.	
17.2.	<b>Uslovi priključenja na vodovodnu i kanalizacionu infrastrukturu</b>	
	Sastavni dio uslova su uslovi za priključak na vodovodnu i kanalizacionu infrastrukturu.	
17.3.	<b>Uslovi priključenja na saobraćajnu infrastrukturu</b>	
	Objekat se postavlja na postojećem parking prostoru ispred poslovnog objekta na kat. parc. 9/3 KO Lješeviči koji glavnim revidovanim projektom ima regulisan prilaz na saobraćanicu.	
17.4.	<b>Ostali infrastrukturni uslovi</b>	
	/	
18	<b>POTREBA IZRADE GEODETSKIH, GEOLOŠKIH (GEOTEHNIČKIH, INŽENJERSKO-GEOLOŠKIH, HIDROGEOLOŠKIH, GEOMEHANIČKIH I SEIZMIČKIH) PODLOGA, KAO I VRŠENJA GEOTEHNIČKIH ISTRAŽNIH RADOVA I DRUGIH ISPITIVANJA</b>	
	/	
19	<b>TEHNIČKA DOKUMENTACIJA</b>	
	<p>Tehnička dokumentacija: Idejno rješenje za objekte za trgovinu i usluge površine do 30m<sup>2</sup> odnosno revidovani glavni projekat za objekte preko 30m<sup>2</sup> i saglasnosti u skladu sa posebnim propisima. Investitor je dužan da prije početka izgradnje odnosno prije postavljanja privremenog objekta za koji su potrebni vodni uslovi pribavi vodnu saglasnost.</p> <p>Ukoliko se otpadne vode tretiraju bioprečišćivačem/septičkom jamom/ vodonepropusnim sudom (od PVC i drugih vodonepropusnih materijala), potrebno je da investitor do prijave radova napravi ugovor o dugoročnom vršenju usluge crpljenja, odvoza i tretmana otpadnih voda, sa ovlaštenom i tehnički opremljenom firmom. Efikasnost prečišćavanja otpadnih voda, na nivou parametara kvaliteta ispuštene vode (efluenta) iz biološkog uređaja mora biti u skladu sa kvalitetom koji propisuje Pravilnik o kvalitetu i sanitarno-tehničkim uslovima za ispuštanje otpadnih voda, načinu i postupku ispitivanja kvaliteta otpadnih voda i sadržaju izvještaja o utvrđenom kvalitetu otpadnih voda ("Sl. list CG", br. 56/19).</p>	
20	<b>URBANISTIČKO-TEHNIČKI USLOVI ZA ZGRADE SADRŽE I URBANISTIČKE PARAMETRE</b>	
	Oznaka lokacije	Dio kat. parc 9/3 KO Lješeviči
	Površina lokacije	9115 m <sup>2</sup>
	Maksimalni indeks zauzetosti	/
	Maksimalni indeks izgrađenosti	/
	Bruto građevinska površina objekata (max BGP)	Max 150 m <sup>2</sup>
	Maksimalna spratnost objekata	P - prizemni



Maksimalna visinska kota objekta	/										
Parametri za parkiranje odnosno garažiranje vozila	<p>Broj parking mjesta mora da zadovolji potrebe za parkiranjem korisnika, saglasno normativima. Normativi su, saglasno Pravilniku o bližem sadržaju i formi planskog dokumenta, kao i stepenu motorizacije u Kotoru, sljedeći:</p> <p>Proizvodnja (na 1000 m<sup>2</sup>) 14 parking mjesta (lokalni uslovi: minimalno 5 pm, maksimalno 18 pm);          Poslovanje (na 1000 m<sup>2</sup>) 21 parking mjesto (lokalni uslovi: minimalno 8 pm, maksimalno 29 pm);          Trgovina (na 1000 m<sup>2</sup>) 43 parking mjesta (lokalni uslovi: minimalno 29 pm, maksimalno 57 pm).          Najmanje 5% parking mjesta treba namijeniti licima sa posebnim potrebama (u skladu sa važećim Pravilnikom).</p>										
Smjernice za oblikovanje i materijalizaciju, posebno u odnosu na ambijentalna svojstva područja	<p>Oblikovanje objekata mora biti usklađeno sa strukturama neposrednog okruženja, u pogledu osnovnih parametara forme i principa organizovanja fizičke sredine. Prilikom oblikovanja objekata treba voditi računa o jednostavnosti proporcije i forme, prilagođenosti formi objekata topografiji terena, prilagođenosti klimatskim uslovima i upotrebi autohtonih materijala i vegetacije, odnosno treba uvažiti načela: jedinstva, ambijentalizacije i kontekstualnosti prostora. Materijalizacija objekata treba da poštuje ambijentalna svojstva područja, kroz upotrebu kako autohtonih elemenata tako i savremenih materijala, čija boja, tekstura i ostala vizuelna svojstva afirmišu ambijentalne kvalitete planiranog područja. Imajući u vidu gore navedeno za urbana naselja se utvrđuje mogućnost gradnje svih arhitektonskih stilova (voditi računa o međusobnom uklapanju arhitektonskih stilova), dok se za ruralna naselja utvrđuje obaveznost primjene tradicionalne / vernikularne arhitekture ruralnog naselja i to minimum za pročelje ("prednja/glavna fasada") planiranih objekata.</p> <p>Za području uže zone UNESCO preporučuju se sledeći parametri za fasadno oblikovanje:          - preporučene boje RAL          9001,9002,9003,9016,9018,1013,7032,7035,7047.</p> <table border="1" data-bbox="758 1713 1524 1870"> <tr> <td>RAL</td> <td>9001</td> <td>9002</td> <td>9003</td> <td>9016</td> <td>9018</td> <td>1013</td> <td>7032</td> <td>7035</td> <td>7047</td> </tr> </table> <p><b>Objekat za trgovinu i usluge</b> površine do 150 m<sup>2</sup> je od lakih kvalitetnih materijala, proizveden od ovlašćenog proizvođača, montira se na gotovu podlogu (asfalt, beton, kamene ploče, drvo), sa mogućnošću da se sa lokacije ukloni u cjelini ili u djelovima.</p>	RAL	9001	9002	9003	9016	9018	1013	7032	7035	7047
RAL	9001	9002	9003	9016	9018	1013	7032	7035	7047		



	Uslovi za unapređenje energetske efikasnosti	Na planu racionalizacije potrošnje energije predlažu se dvije osnovne mjere: štednja i korišćenje alternativnih, odnosno obnovljivih izvora energije. Osnovna mjera štednje je poboljšanje toplotne izolacije prostorija, koja u ljetnjem periodu ne dozvoljava pregrijavanje, a u zimskom zadržava toplotu. Klimatski uslovi omogućavaju korišćenje sunčeve energije u svim oblicima, od pasivnih i aktivnih solarnih sistema do fotonaponskih ćelija, odnosno modula.
21	<b>DOSTAVLJENO:</b> - Podnosiocu zahtjeva, - u spise predmeta, - urbanističko-građevinskoj inspekciji, - arhivi.	
22	<b>OBRAĐIVAČI URBANISTIČKO-TEHNIČKIH USLOVA:</b>	
	<b>SAMOSTALNA SAVJETNICA I</b> Jelena Saulačić master ing arh.	<b>SAMOSTALNA SAVJETNICA II</b> Jelena Samardžić, dipl.prav.
23	<b>OVLAŠĆENO SLUŽBENO LICE:</b>	<b>SEKRETARKA</b> Jelena Franović, dipl.ing.pejz.arh.
24		<b>potpis ovlašćenog službenog lica</b>
25	<b>PRILOZI</b>	
	- Grafički prilozi iz Programa privremenih objekata - Tehnički uslovi u skladu sa posebnim propisom - List nepokretnosti i kopija katastarskog plana	


**NAPOMENA:**

- Ukoliko je neophodno prije izrade projektne dokumentacije regulisati imovinsko-pravne odnose
- Obavezuje se investitor da zaključi Ugovor radi odvoza smeća sa "Komunalno" doo Kotor.

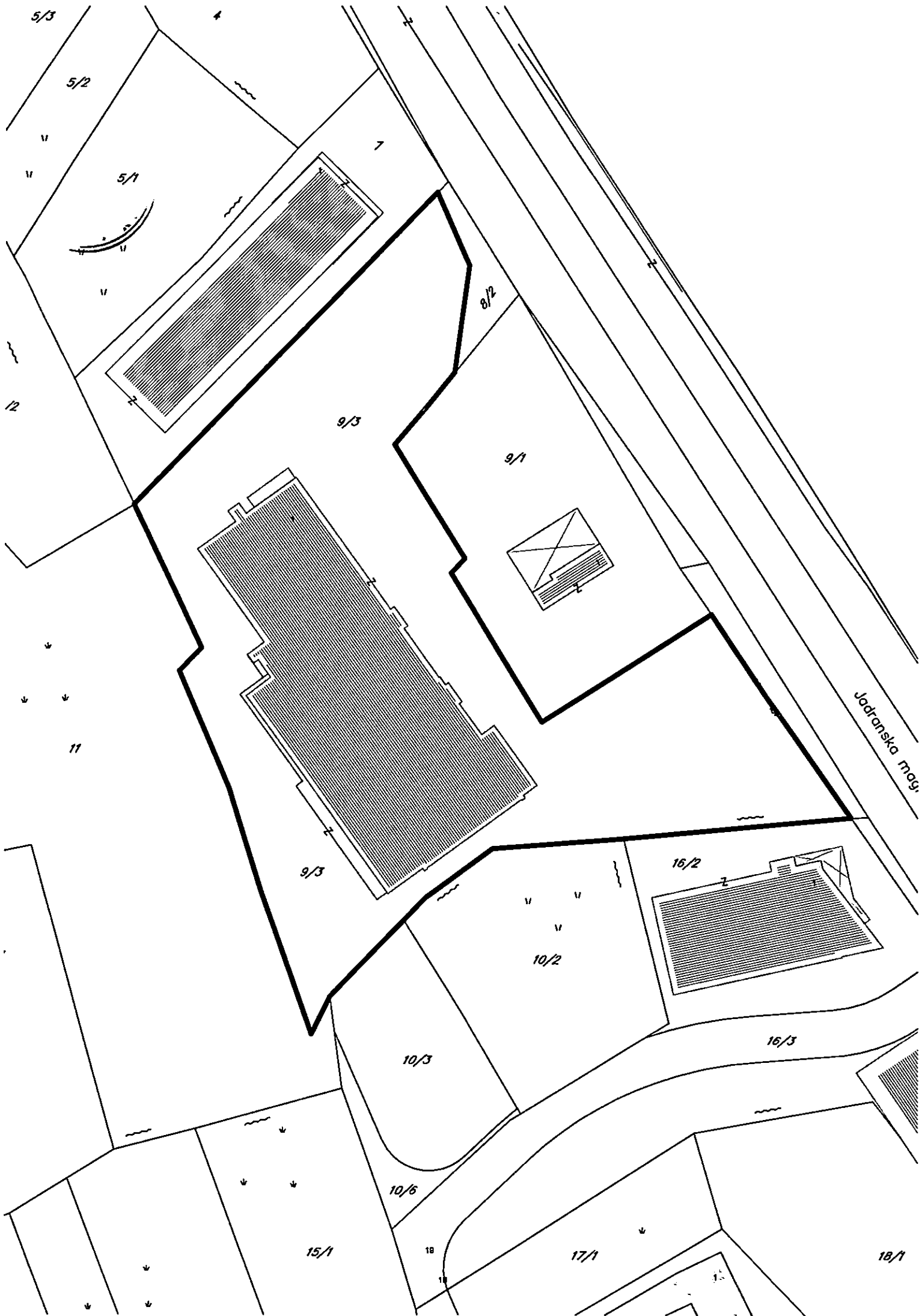
URBANISTIČKO – TEHNIČKI USLOVI SU INFORMACIJA PROGRAMA PRIVREMENIH OBJEKATA za teritoriju Opštine Kotor za period od 2024. – 2028. god i NA OSNOVU NJIH SE NE STIČE NIKAKVO PRAVO, već predstavljaju sastavni dio tehničke dokumentacije.

- Sastavni dio UT uslova čini ugledni primjer objekta za trgovinu I usluge.

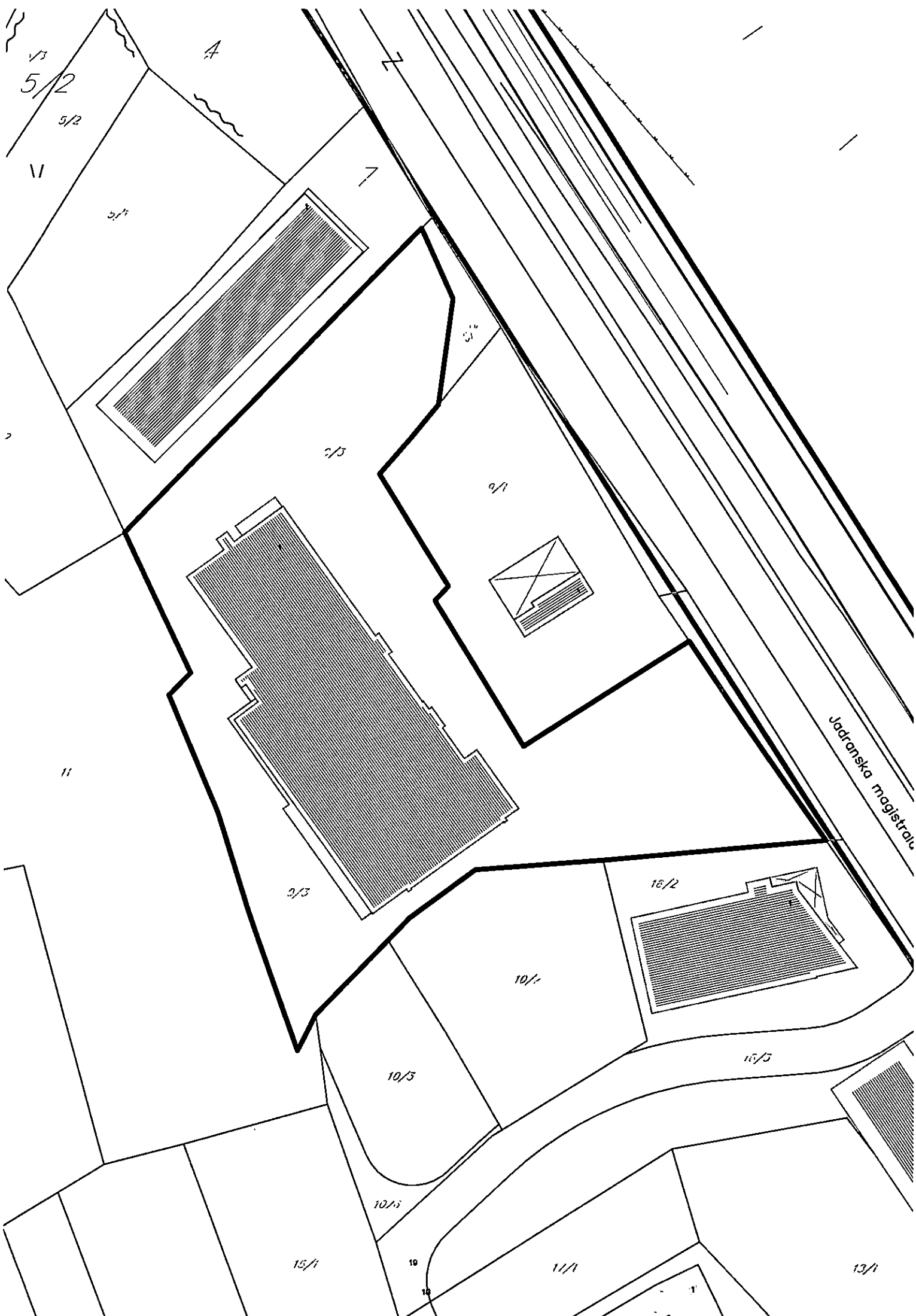












Jadranska magistrala

5/2

4

VI

5/1

7

2/3

3/3

9/1

11

2/3

18/2

10/1

10/3

15/3

10/5i

15/1

10

11/1


































13/1



# PROGRAM PRIVREMENIH OBJEKATA

## - OPŠTINA KOTOR -

### LEGENDA

	KIOSK
	PRODAJNI PANO I PRODAJNI PULT
	ŠTAND
	KONZERVATOR ZA SLADOLED
	RASHLADNA I IZLOŽBENA VITRINA ZA PRODAJU HRANE I PIĆA
	UGOSTITELJSKI APARAT (KOKICE ITD.)
	BANKOMAT
	PRIVREMENI UGOSTITELJSKI OBJEKAT
	UGOSTITELJSKA TERASA
	PRIVREMENI OBJEKAT ZA TRGOVINU I USLUGE
	PRIVREMENO PARKIRALIŠTE
	BILBORD
	VIDIKOVAC
	ZABAVNI PARK
	KAMP
	SPORTSKI OBJEKAT-OTVORENI TEREN
	NATKRIVENI/ZATVORENI SPORTSKI OBJEKAT
	MONTAŽNA PARKING GARAŽA
	DJEČIJE IGRALIŠTE
	INFORMACIONI PUNKT
	OBJEKAT ZA IZNAJMLJIVANJE SPORTSKO-REKREATIVNE OPREME
	AVANTURISTIČKI PARK
	SKLONIŠTE ZA NAPUŠTENE ŽIVOTINJE
	PIJACA
	HANGAR
	AUTOBUSKO STAJALIŠTE
	POSEBNO VOZILO ZA PRUŽANJE JEDNOSTAVNIH UGOSTITELJSKIH USLUGA
	APARAT ZA PRODAJU ŠTAMPE
	STANICA ZA PUNJENJE ELEKTRIČNIH VOZILA
	SLIKARI, UMJETNICI I PREFORMERI
	POKRETNNA TOALETNA KABINA
	VENDING AUTOMAT
	CITY LIGHT
PD	PLANINARCKI DOM





Crna Gora  
Opština Kotor  
Sekretarijat za razvoj preduzetništva komunalne  
poslove i saobraćaj

Stari grad 317  
85330 Kotor, Crna  
Gora  
tel. +382(0)32 325 865  
fax. +382(0)32 325  
865  
privreda@kotor.me  
[www.kotor.me](http://www.kotor.me)

Br: 1604-319/25-4086

Kotor, 04.12.2025.godine

Sekretarijat za razvoj preduzetništva, komunalne poslove i saobraćaj Opštine Kotor, na osnovu čl. 114, 115 i 117. Zakona o vodama ("Službeni list Republike Crne Gore", br. 027/07, "Službeni list Crne Gore", br. 073/10, 032/11, 047/11, 048/15, 052/16, 055/16, 002/17, 080/17, 084/18) i čl. 13. Odluke o organizaciji i načinu rada lokalne uprave ("Službeni list Crne Gore - opštinski propisi", br. 046/19), rješavajući po zahtjevu Sekretarijata za urbanizam, stanovanje i uređenje prostora, u ime **Voli Trade DOO** ,za gradnju objekta na kat par **9/3 K.O.Lješevići**, donosi:

#### RJEŠENJE

Utvrđuju se vodni uslovi za izgradnju objekata na kat par **9/3 K.O.Lješevići** koji glase:  
Uraditi projekat kanalizacije tako da zadovoljava uslove iz čl. 3,4,5 Pravilnika o kvalitetu otpadnih voda i načinu njihovog ispuštana u javnu kanalizaciju ili prirodni recipijent ("Sl. list RCG" br. 45/08,9/10,26/12,52/12 i 59/13). Na ovom lokalitetu ne postoji kanalizacioni sistem.

#### Obrazloženje

**Sekretarijat za urbanizam, stanovanje i uređenje prostora**, obratio se ovom Sekretarijatu zahtjevom zavedenim pod **UP/I br. 1604-319/25-4086** od 03.12.2025. godine kojim traži da se utvrde vodni uslovi za izgradnju objekta na kat par **9/3 K.O.Lješevići** sa ispunjenim uslovima iz dispozitiva rešenja.

Uz zahtjev je priloženo Rješenje o UT uslovima Sekretarijata za urbanizam, gradjevinarstvo i stambenokomunalne poslove Opštine Kotor **UP/I 03-333/25-25240** od 26.11.2025. godine.

Na osnovu iznijetog i citiranih zakonskih propisa riješeno je kao u dispozitivu.

**UPUTSTVO O PRAVNJ ZAŠTITI**: Protiv ovog rješenja dozvoljena je žalba Glavnom administratoru Opštine Kotor u roku od 15 dana, sa dokazom o uplaćenju administrativnoj taksi u iznosu od 5,00 eura na žiro račun br. 530-9226777-87.


Žalba se podnosi neposredno ili preko ovog organa

DOSTAVLJENO:

INVESTITORU  
2. Vodnoj knizi  
3. Arhivi

OVLAŠĆENO SLUŽBENO LICE

Budislav Vasić







Crna Gora  
Opština Kotor  
Sekretarijat za razvoj preduzetništva komunalne  
poslove i saobraćaj

Stari grad 317  
85330 Kotor, Crna Gora  
tel. +382(0)32 325 865  
fax. +382(0)32 325 865  
privreda@kotor.me  
www.kotor.me

UP/I Br: 1606-341/25-4087

Kotor, 04.12.2025.godine

Sekretarijat za razvoj preduzetništva, komunalne poslove i saobraćaj Opštine Kotor na osnovu člana 8. Odluke o opštinskim i nekategorisanim putevima ("Sl. list CG- opštinski propisi" br. 14/10, 003/15, 039/17, 029/20), čl. 13. Odluke o organizaciji i načinu rada lokalne uprave ("Sl. list CG"- opštinski propisi 060/22) i Program privremenih objekata na teritoriji opštine Kotor 2024-2028 ("Službeni list Crne Gore - opštinski propisi", br. 021/25), a rješavajući po zahtjevu Sekretarijata za urbanizam, stanovanje i uređenje prostora Opštine Kotor, donosi:

## RJEŠENJE

Utvrđuju se **OPŠTI SAOBRAĆAJNO TEHNIČKI USLOVI** za izradu tehničke dokumentacije za postavljanje montažno-demontažnog privremenog objekta – Objekat za trgovinu i suluge na dijelu kat. parc. 9/3 KO Lješevići, a na osnovu Programa privremenih objekata na teritoriji opštine Kotor 2024-2028 ("Službeni list Crne Gore - opštinski propisi", br. 021/25), koji glase:

1. Svaka UP mora da ima kolski ulaz/izlaz na javnu saobraćajnu površinu;
2. Kolske ulaze/izlaze planirati iz saobraćajnice nižeg ranga;
3. Kolske ulaze/izlaze udaljiti maksimalno u odnosu na raskrnicu, pozicije pješačkih prelaza, stajališta javnog prevoza i drugih objekata koji mogu uticati na bezbjednost saobraćaja;
4. Trouglove preglednosti na mjestu priključka definisati u odnosu na rang saobraćajnice i dozvoljene brzine kretanja vozila;
5. Kolske ulaze/izlaze planirati tako da zadovoljavaju uslove prohodnosti za sva putnička vozila i mjerodavna vozila (ako je kolski ulaz u šemi turističkih autobusa, dostavnih vozila i sl.);
6. Radijuse skretanja pri ulasku/izlasku dimenzionisati prema propisanim normativima za putnička vozila ili mjerodavna vozila (turističke autobuse, dostavna vozila itd.);
7. Širinu pristupnog puta planirati u zavisnosti namjene parcele/a, planiranog sadržaja, očekivanog intenziteta kolskog i pješačkog saobraćaja i mjerodavnog vozila;
8. Broj parking mjesta mora da zadovolji potrebe za parkiranjem korisnika, saglasno normativima. Normativi su, saglasno Pravilnikom o bližem sadržaju i formi planskog dokumenta, kriterijumima namjene površina, elementima urbanističke regulacije i jedinstvenim grafičkim simbolima, kao i stepenu motorizacije u Kotoru, sljedeći:
  - Stanovanje (na 1000 m<sup>2</sup>) 11 parking mjesta (lokalni uslovi: min. 8pm, mak. 13pm);
  - Proizvodnja (na 1000 m<sup>2</sup>) 14 parking mjesta (lokalni uslovi: min. 5pm, mak. 18pm);
  - Fakulteti (na 1000 m<sup>2</sup>) 21 parking mjesto (lokalni uslovi: min. 8pm, mak. 26pm);
  - Poslovanje (na 1000 m<sup>2</sup>) 21 parking mjesto (lokalni uslovi: min. 8pm, mak. 29pm);
  - Trgovina (na 1000 m<sup>2</sup>) 43 parking mjesta (lokalni uslovi: min. 29pm, mak. 57pm);
  - Hoteli (na 1000 m<sup>2</sup>) 7 parking mjesta (lokalni uslovi: min. 5pm, mak. 14pm);



- Restorani (na 1000 m<sup>2</sup>) 86 parking mjesta (lokalni uslovi: min. 25pm, mak. 143pm);
- Sportske dvorane, stadioni (na 100 posjetilaca) 18 parking mjesta.

Najmanje 5% parking mjesta treba namijeniti licima sa posebnim potrebama (u skladu sa važećim Pravilnikom).

9. Parking mjesta u zavisnosti od ugla parkiranja (30°, 45°, 60°, 90°) i bočnih smetnji, dimenzionisati prema važećim normativima;
10. Vertikalnu i horizontalnu signalizaciju na mjestu priključka UP na saobraćajnicu uraditi u zavisnosti od namjene parcele/a, planiranog sadržaja i očekivanog intenziteta kolskog i pješačkog saobraćaja;
11. Za svaku UP potrebno je uraditi saobraćajno tehničku dokumentaciju priključka na javnu saobraćajnicu (grafički prikazati mjesto i način priključka) i projekat vertikalne i horizontalne signalizacije;
12. Saobraćajno tehničku dokumentaciju priključka i parkinga, uraditi saglasno standardima, normativima, preporukama i propisima koji važe u ovoj oblasti;
13. Prije početka izgradnje objekata planirati prostor, od regulacione linije prema unutrašnjosti parcele, za pranje ili uklanjanje blata sa točkova i šasije vozila kako se ne bi prilikom uključenja nanosilo po asfaltu.

### Obrazloženje

Sekretarijata za urbanizam, stanovanje i uređenje prostora Opštine Kotor obratio se ovom Sekretarijatu Zahtjevom broj UP/I Br: 16-341/25-4087 od 03.12.2025. godine kojim se traži da se izdaju saobraćajno tehnički uslovi za izradu tehničke dokumentacije za postavljanje montažno-demontažnog privremenog objekta – Objekat za trgovinu i suluge na dijelu kat. parc. 9/3 KO Lješevići, a na osnovu Programa privremenih objekata na teritoriji opštine Kotor 2024-2028 ("Službeni list Crne Gore - opštinski propisi", br. 021/25).

Uz zahtjev su priloženi Urbanističko tehnički uslovi Sekretarijata za urbanizam, stanovanje i uređenje prostora Opštine Kotor broj 03-333/25-25240 od 26.11.2025. godine.

Na osnovu gore navedenog i citiranih zakonskih propisa riješeno je kao u dispozivu.

**UPUTSTVO O PRAVNOJ ZAŠTITI:** Protiv ovog Rješenja može se izjaviti žalba Glavnom administratoru Opštine Kotor sa taksom od 3,00 eura na žiro račun 530-9226777-87 LAT. Žalba se predaje preko ovog organa u roku od 15 dana od dana prijema rješenja. Taksa za ovo rješenje shodno Odluci o lokalnim administrativnim taksama, naplaćena je.



Dostavljeno:

1. Naslovu x 4
2. Sekretarijatu 16
3. Arhivi





# “VODOVOD I KANALIZACIJA KOTOR” d.o.o.

poštanski fah 56, Škaljari bb, Kotor, Crna Gora  
tel/fax: (032) 325 214 (032) 325 353 (032) 323 071

e-mail: vodovod.kotor@t-com.me web: vodovodkotor.com

Žiro-računi: 510-179-85 (CKB) 520-14700-13 (HB) 535-5260-13 (Prva banka)

PIB: 02013312 PDV: 92/31-00535-5

Broj: *4564/1*

Kotor: *08 12 '25*

Na osnovu priloženih urbanističko – tehničkih uslova broj: 03-333/25-25240 od 26.11.2025. godine, (zavedenih u ovom Preduzeću pod brojem 4458 od 02.12.2025. god.) izdatih od strane „Sekretarijata za urbanizam, građevinarstvo i prostorno planiranje“ Opštine Kotor neophodnih za izradu tehničke dokumentacije za postavljanje montažno-demontažnog privremenog objekta- Objekat za trgovinu I usluge, na lokaciji koju čini kat. parc. 9/3 KO Lješevići, na osnovu “Program privremenih objekata na teritoriji opštine Kotor 2024-2028” za period od 15.12.2025.god. do 15.01.2026.god, izdaju se:

## PROJEKTNO-TEHNIČKI USLOVI

### VODOVOD

1. Snabdijevanje vodom ovog područja u zimskom periodu je sa izvorišta Simiš, a u ljetnjem periodu se snabdijevanje vrši iz regionalnog vodovoda. Minimalni pritisak na mjestu priključenja iznosi cca 3 bara.
2. Objekat na predmetnoj parceli je priključen na vodovodni cjevovod. Vodomjerni šaht/ zidni ormarić je potrebno izmjestiti na granicu predmetne parcele/ogradni zid i vodovodni priključak rekonstruisati ukoliko je potreban veći prečnik priključka.
3. U javnom vodovodnom sistemu na ovom području za sada ne postoji rezervoar za vodu kojim bi se obezbijedila zaliha vode potrebne za gašenje požara. Zbog toga ukoliko se predviđa hidrantska mreža i/ili sprinkler sistem za objekat, potrebno je predvidjeti rezervoar sa pumpnim postrojenjem za potrebe istih. Vodovod nije odgovoran za kvalitet vode u internom rezervoaru. Rezervoar I uređaj za povećanje pritiska predstavljaju dio internih instalacija.  
U toku je priprema projekta stavljanja u funkciju rezervoara Stara fortica pa je potrebno prilikom izgradnje objekta obratiti se ovom Preduzeću za informaciju da li je rezervoar stavljen u funkciju, jer u tom slučaju neće biti potreban rezervoar sa uređajem za podizanje vode.
4. Na vodovodnom priključku mora postojati mjerenje preuzete količine vode na granici parcele, na mjestu gdje priključni vod prelazi sa javne na privatnu parcelu. Glavni vodomjer sa dva ventila može biti smješten u šahtu ili zidnom ormariću. Kod objekata sa malim brojem stambenih i poslovnih jedinica, vodomjeri za pojedine jedinice mogu se postaviti direktno na granicu parcele i u tom slučaju nema potrebe za ugradnjom glavnog vodomjera (osim ako ne postoji interni rezervoar). Ukoliko postoji protivpožarna mreža (hidrantska, sprinkler), za nju predvidjeti jedan poseban vodomjer u šahtu sa glavnim vodomjerom, samo ako je dimenzija sanitarnog vodomjera manja od protivpožarnog za dvije standardne veličine vodomjera ili više. Inače dovoljan je samo jedan zajednički vodomjer. Poklopac šahta mora biti metalni, prečnika najmanje 600 mm, za lako saobraćajno opterećenje, zbog toga ovaj šaht ne postavljati na parking niti kolovoz. Vodomjeri sa prirubicama treba da budu izvedeni kao kombinovani vodomjeri. Prilikom ugradnje glavnog i internih vodomjera ne koristiti “kugla ventile”. Vodomjeri moraju biti dostupni - ne smiju biti zaključani.
5. Ukoliko je na urbanističkoj parceli predviđena izgradnja više objekata, na navedenoj granici parcele predvidjeti jedan glavni vodomjer za sve objekte. Takođe, ukoliko nema zajedničkih uređaja (rezervoar sa pumpama, sprinkler, bazen, zalivanje i sl.) na granici parcele umjesto jednog zajedničkog, mogu biti postavljeni glavni vodomjeri za svaki od objekata.





## “VODOVOD I KANALIZACIJA KOTOR” d.o.o.

poštanski fah 56, Škaljari bb, Kotor, Crna Gora  
tel/fax: (032) 325 214 (032) 325 353 (032) 323 071

e-mail: vodovod.kotor@t-com.me web: vodovodkotor.com

Žiro-računi: 510-179-85 (CKB) 520-14700-13 (HB) 535-5260-13 (Prva banka)

PIB: 02013312 PDV: 92/31-00535-5

Razvod između objekata mora biti pristupačan (postavljen u internoj saobraćajnici, zelenoj površini i sl.), a ispred svakog objekta mora biti šaht sa glavniom ventilom za taj objekat ili lamelu, kako bi objekat mogao biti izolovan u slučaju radova unutar istog. U ovom šahtu ostaviti cca 40 cm slobodne cijevi za slučaj potrebe kontrolnog mjerenja. S obzirom da nema veoma niskih temperature, vodomjeri mogu biti postavljeni na dubinu manju od 50 cm pa nema potrebe za silaskom u šaht (dimenzije šahta mogu biti manje. U projektu koji se dostavlja na saglasnost ovom društvu potrebno je na crtežu uređenja terena prikazati položaj i dimenzije cjevovoda između objekata i šahtova sa ventilima.

6. Ukoliko objekat ima više stambenih i/ili poslovnih jedinica, za svaku jedinicu postaviti poseban vodomjer na pristupačnom mjestu (kao npr. strujomjeri). Ne postavljati posebne vodomjere za bazen, zalivanje i drugu zajedničku potrošnju jer se zajednička potrošnja obračunava prema glavnom vodomjeru i obračunom se raspoređuje na fakture za svaku jedinicu. Za svaki vodomjer, prema kojem se ispostavlja faktura za utrošenu vodu, potpisuje se ugovor o isporuci vode i međusobnim obavezama, odnosno mora biti konkretno pravno ili fizičko lice koje se obavezuje na plaćanje za obavljene usluge.
7. Ukoliko je projektom predviđena buster pumpa, potrebno je predvidjeti rezervoar kako pumpa ne bi direktno bila povezana na vodovodni sistem i time ometala snabdijevanje drugih objekata.
8. Na priključku, prije vodomjera gledano u smjeru toka vode, potrebno je ugraditi zaštitu od povratnog toka vode (nepovratni ventil).
9. Obaveza investitora je izgradnja priključnog vodovodnog cjevovoda od mjesta priključenja na ulični vod do vodomjernog šahta na granici parcele i taj dio cjevovoda postaje dio javnog sistema.
10. Glavni projekat ViK-a koji se dostavlja na saglasnost ovom Preduzeću mora da sadrži detaljnu izometrijsku šemu sa jasno definisanim pozicijama svih vodomjera i prečnicima cijevi, kao i detalj vodomjernog šahta. U slučaju rekonstrukcije, dogradnje ili nadogradnje postojećih objekata, pored navedenog potrebno je projektom prikazati položaj i dimenzije postojećeg priključka sa vodomjerom, kao i položaj i dimenzije novog priključka.
11. Radove na priključenju i montaži vodomjera po pravilu izvodi ovo Preduzeće.

### KANALIZACIJA

12. Na ovom području za sada ne postoji mogućnost priključenja na javni kanalizacioni sistem pa se problem otpadnih voda mora rješavati individualno. Tom prilikom voditi računa da se vodonepropusna septička jama ili bio prečistač moraju izbaciti iz upotrebe prilikom priključenja na javni kanalizacioni sistem pa instalacije prilagoditi tako da se priključenje može izvesti što jednostavnije kada kanalizacioni sistem bude izgrađen.
13. Kanalizacioni sistem Kotora građen je kao separadni sistem, što znači da su sistemi fekalne i atmosfenske kanalizacije potpuno odvojeni i da je zabranjeno kombinovano priključenje između njih.
14. Ukoliko se u objektu predviđaju garaže, servisi, restorani, praone i drugi prostori koji ispuštaju vode sa sadržajem ulja, masti, benzina i slično za slučaj budućeg priključenja na planirani javni kanalizacioni sistem, predvidjeti ugradnju separatora masti.

OPSTINA



## “VODOVOD I KANALIZACIJA KOTOR” d.o.o.

poštanski fah 56, Škaljari bb, Kotor, Crna Gora  
tel/fax: (032) 325 214 (032) 325 353 (032) 323 071

e-mail: vodovod.kotor@t-com.me web: vodovodkotor.com


Žiro-računi: 510-179-85 (CKB) 520-14700-13 (HB) 535-5260-13 (Prva banka)

PIB: 02013312 PDV: 92/31-00535-5

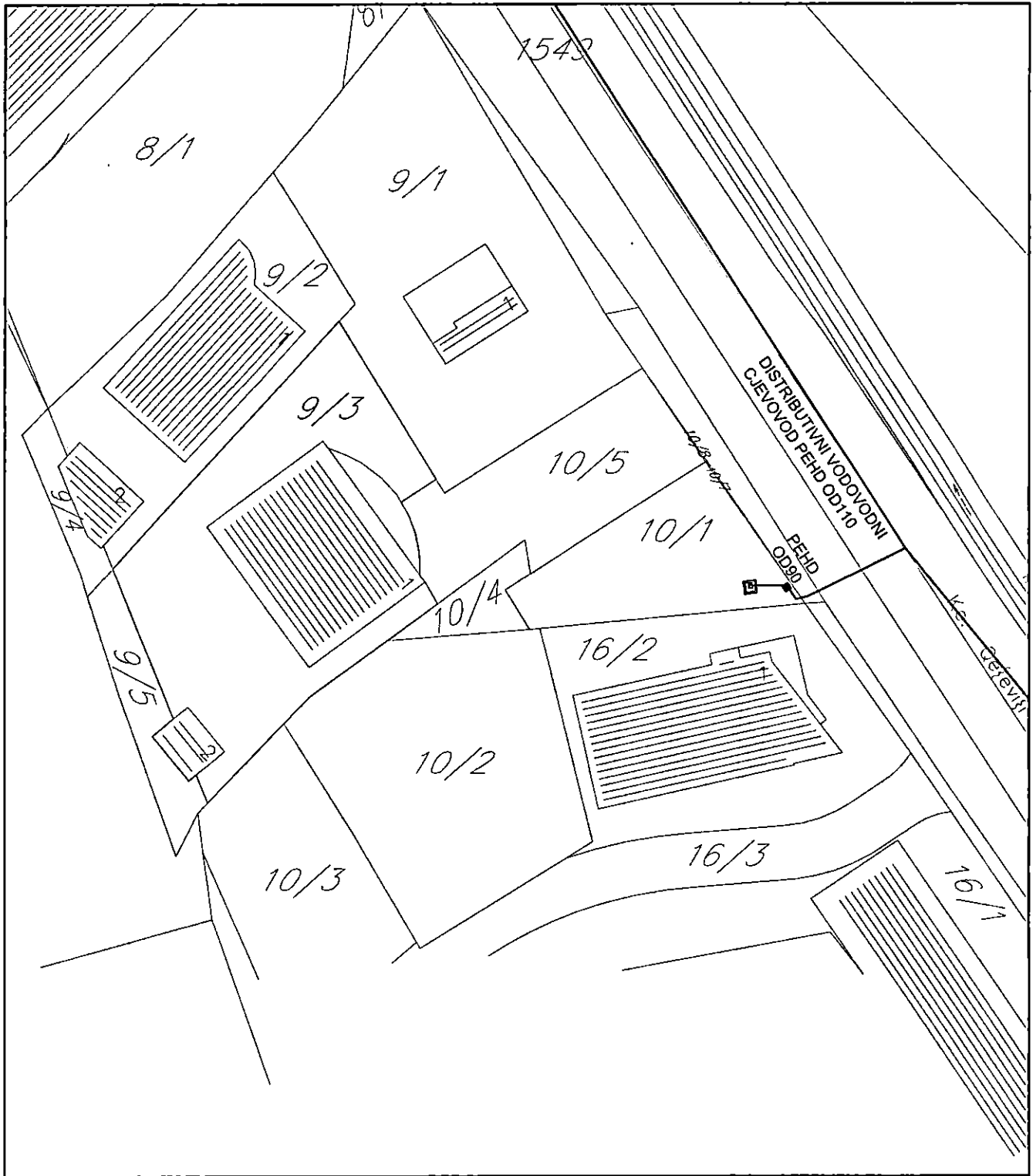
### OPŠTE

15. Ukoliko se na parceli nalaze instalacije vodovoda i kanalizacije, troškovi njihovog izmještanja padaju na teret investitora. Projekat izmještanja je potrebno dostaviti ovom Preduzeću na saglasnost prije početka izvođenja radova.
16. Zaštitna zona cjevovoda je širine po 2m sa obje strane mjereno od ose cjevovoda. To znači da se nikakvi objekti, niti građevinski radovi ne smiju izvoditi unutar zaštitnih zona. U slučaju oštećenja cjevovoda prilikom izvođenja radova, troškovi popravke padaju na teret investitora.
17. Ukoliko priključni cjevovod prelazi preko susjedne parcele, obaveza investitora/vlasnika objekta je pribavljanje ovjerene saglasnosti vlasnika te parcele.
18. Projektno tehnički uslovi važe 12 mjeseci od dana izdavanja, istih.

*Napomena: Pored navedenih tehničkih uslova, da bi objekat mogao biti priključen na vodovodni i kanalizacioni sistem, potrebno je da se za isti dostavi građevinska dozvola/prijava gradnje i da su izmirene obaveze prema ovom Preduzeću.*







Inženjer za mapiranje i ažuriranje GIS-a

Čavor Teodora

Šef službe za razvoj, projektovanje i investicije

Dragić Velemir



Izvršni Direktor

Marković Đuro

DOSTAVLJENO:

- Sekretarijatu za urbanizam, stanovanje i uređenje prostora, Opštine Kotor
- Arhivi